L’offerta di servizi e dati
Conferenza AMFM 2010

Massimo Zotti
Planetek Italia s.r.l.

pkm026-397-1.0

Il Gruppo Planetek Italia

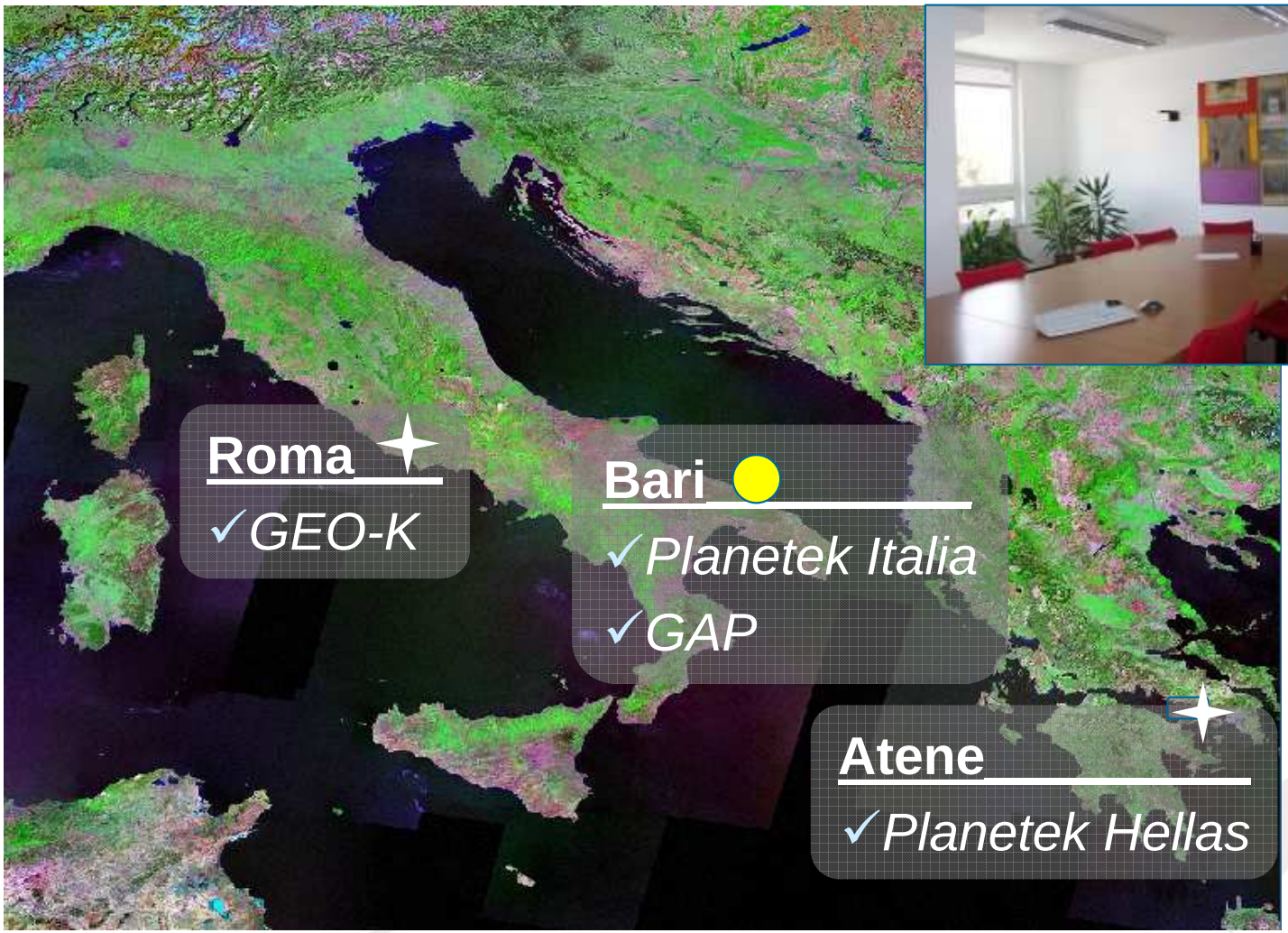



“Ci sono un tedesco, una francese ed un italiano…”

PLANETEK ITALIA

blog.planetek.it

Il Gruppo Italiano di Interesse su INSPIRE

inspire-forum.jrc.ec.europa.eu

Il Forum Italiano dell'OGC

GeoPortale.it

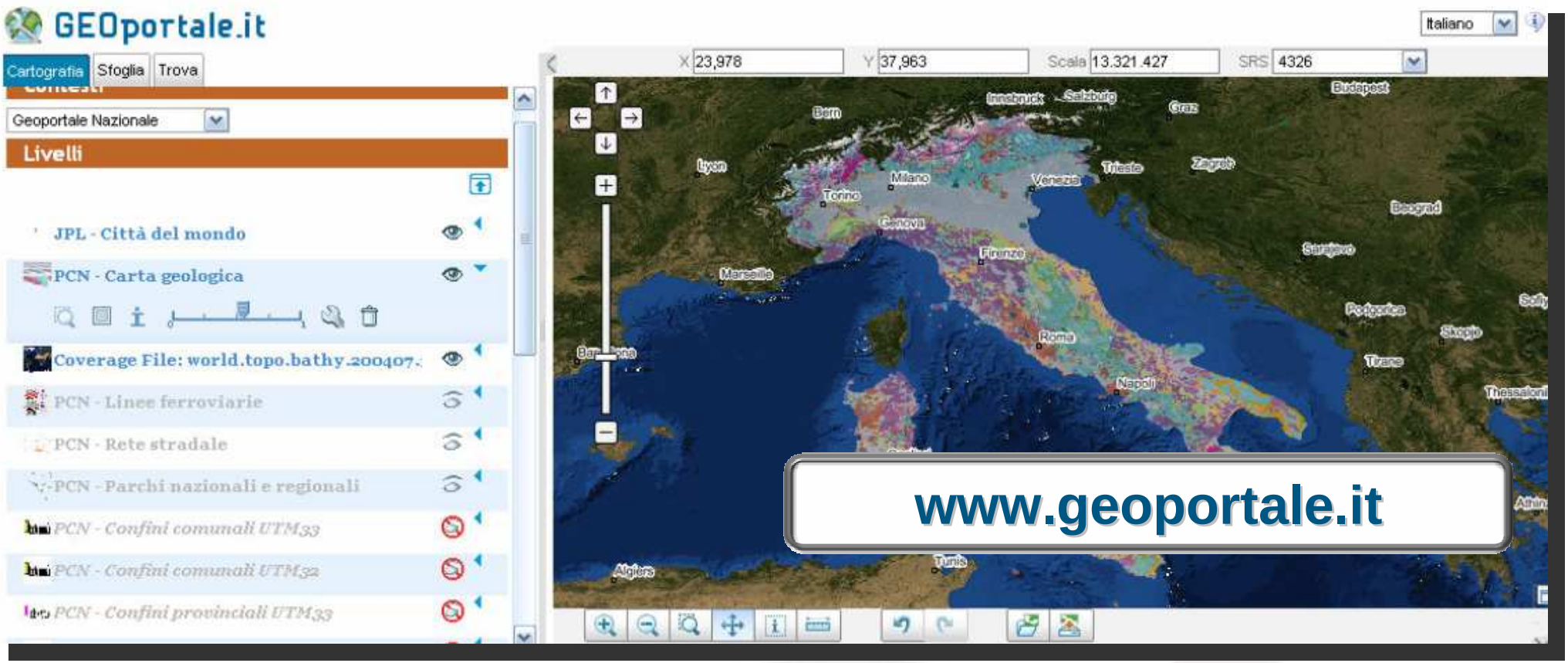

Condividi i tuoi dati e verifica se i tuoi servizi WebGIS rispettano gli standard OGC per partecipare ad un'Infrastruttura di Dati Territoriali!

Il Corso di Telerilevamento on-line

1 Presentazione del corso

Introduzione

Benvenuti al Corso On-line di Telerilevamento - un contributo di Planetek Italia all'apprendimento del ruolo delle scienze e tecnologie dello spazio nel monitoraggio della superficie terrestre e dell'atmosfera - finanziato dal Programma CEO. Attraverso il corso sarete in grado di comprendere come il telerilevamento può essere utilizzato per lo studio del nostro pianeta. Non solo vedrete quale utilizzo è stato fatto in passato delle foto aeree e delle immagini dallo spazio come registrazioni della geografia della Terra, ma anche i futuri programmi per la realizzazione di sistemi di monitoraggio avanzati. Inoltre svilupperete esperienza nell'interpretazione di questi dati sia attraverso interpretazione visiva delle immagini sia attraverso elaborazioni al computer.

Il Telerilevamento

Nel telerilevamento viene fatto uso di strumenti o sensori in grado di "catturare" le nza, ti a un p este condizioni ovviamente la nostra vista è limitata a piccole aree anche a causa di

www.planetek.it/corsotlr

Indice

- Corso di Telerilevamento On-Line
  - 1 Presentazione del corso
  - 2 Breve storia del telerilevamento
  - 3 Principi di base
  - 4 Analisi di un sistema di telerilevamento
  - 5 Principali missioni
  - 6 Tecniche di esplorazione, visualizzazione e enfatizzazione

La Missione di Planetek Italia

- ✓ **Creare valore** sviluppando soluzioni di archiviazione, gestione, analisi e condivisione di dati geospaziali

Creare valore in assoluto e non a scapito di altri

I Valori di Planetek Italia

- ✓ La sostenibilità:
  - Ambientale
  - Economica
  - Sociale
  - Culturale

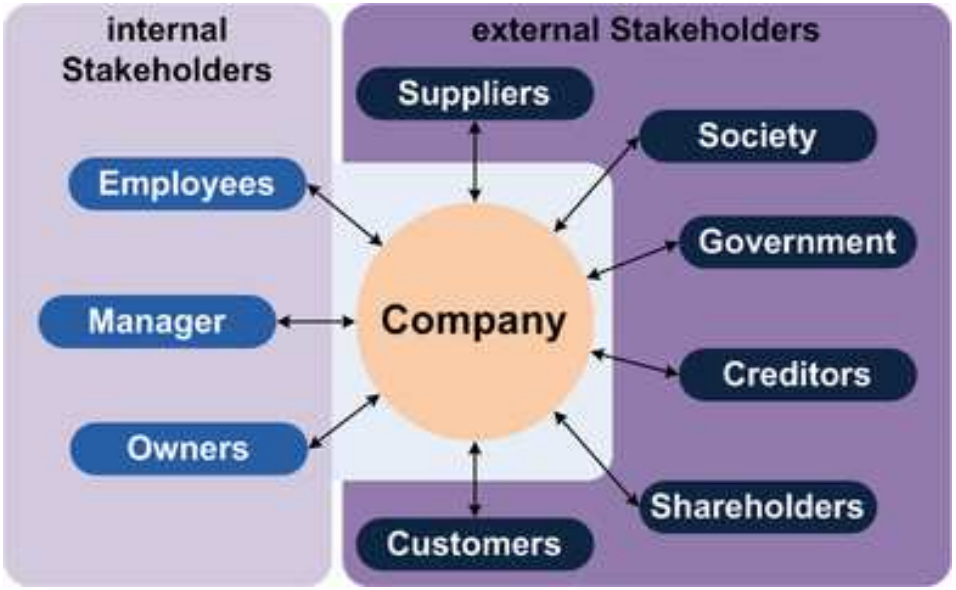

COMPANY WITH CERTIFIED QUALITY SYSTEM =ISO 9001/2000=

ISO-14001 Certified Company

EMAS

SAI SOCIAL ACCOUNTABILITY INTERNATIONAL SA 8000

COSTELLAZIONE APULIA

Prodotti: dati

Prodotti a valore aggiunto:

Preciso italia

Preciso Urban

Preciso Land

Rivendita di dati grezzi dei principali operatori mondiali:

WORLDVIEW GLOBAL ALLIANCE

DIGITALGLOBE

infoterra an EADS Astrium company

SPOT IMAGE

GeoEye

e-geos AN ASI / TELESPAZIO COMPANY

Prodotti: software

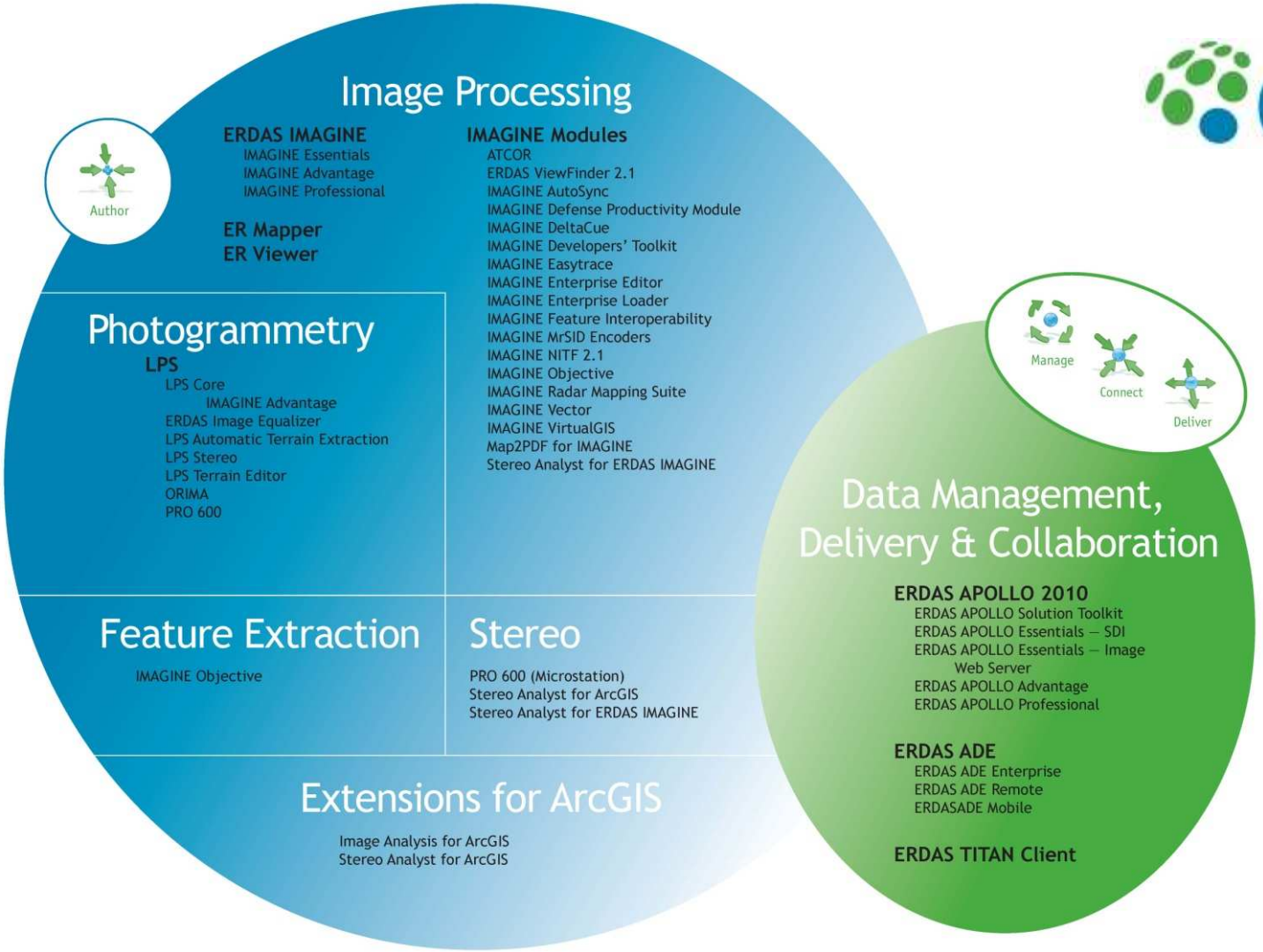

Servizi: Campi Applicativi

Monitoraggio Ambientale

Risorse Agricole e Forestali

Ambiente Marino e Costiero

Protezione civile e Grandi Rischi

Infrastruttrure di Dati Territoriali e WebGIS

Turismo e Marketing Territoriale

Pianificazione Territoriale

Monitoraggio Trasporti

Reti Tecnologiche

Sicurezza e Difesa

Esplorazione Planetaria

Space Software

Su web e Social Network

Informati e aggiornati

www.planetek.it

Newsletter

RSS news

I Canali video
http://www.youtube.com/planetekitalia
http://vimeo.com/planetek

GeoXperience Magazine

Partecipa e condividi

www.Facebook.com/planetek

www.Twitter.com/planetek

Blog
http://blog.planetek.it
http://erdasnews.planetek.it

Grazie.

Massimo Zotti
Planetek Italia s.r.l.

www.massimozotti.it